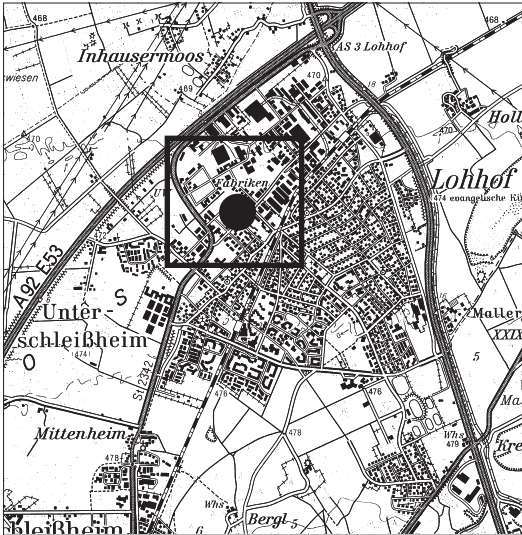


Flächennutzungsplan  
43. Änderung des Flächennutzungsplanes für den  
Bereich des Bebauungsplanes Nr. 90 f  
"Sondergebiet Einzelhandel - Fl. Nr. 92,  
Carl-von-Linde-Straße / Keplerstraße"

### Lageübersicht



□ Lage des Planungsbereiches



Planungsgebiet

### Legende



Baugebetsnummer (z. B. Nr. 203)



Art der baulichen Nutzung (z. B. WA)



Gewerbegebiet



Sondergebiet/Einzelhandel




Bäume vorh.



Grünfläche

Hinweis außerhalb des Plangebietes



Wichtige örtliche Straße vorh.

Maßstab 1 : 5 000



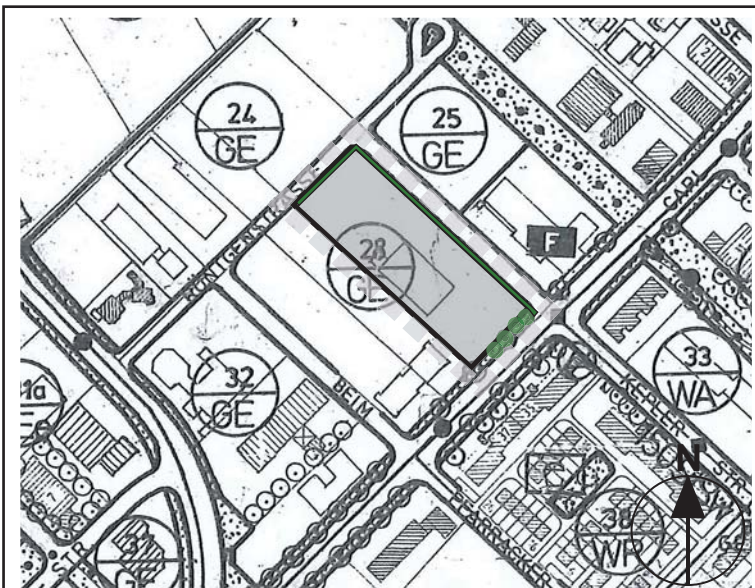
Planfertiger : Stadt Unterschleißheim  
GB Planen, Bauen, Umwelt

AKZ: 610-16/43, AI/We

Unterschleißheim, den 23.06.2016

12.09.2016

### Bestand



Plangrundlage: Flächennutzungsplan der Gemeinde Unterschleißheim  
in der Fassung vom 03.06.1991

### Änderung



Plangrundlage: Flächennutzungsplan der Gemeinde Unterschleißheim  
in der Fassung vom 03.06.1991