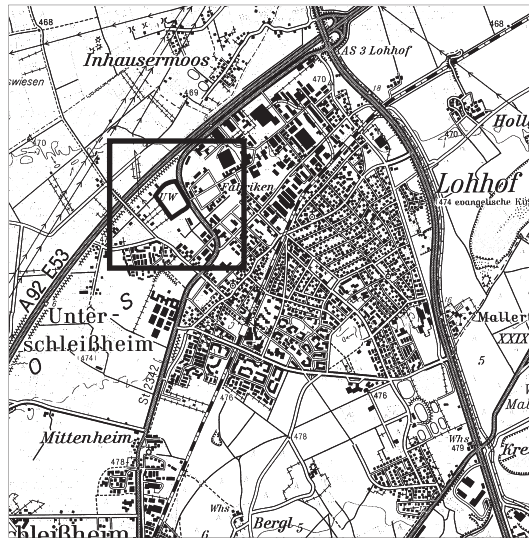


Flächennutzungsplan
42. Änderung für den Bereich
des Bebauungsplanes Nr. 121 a
"Erweiterung Hotelflächen südlich des A.- Danzer-
wegs"

Lageübersicht







□ Lage des Planungsbereiches

Legende

203 — Baugebietsnummer (z. B. Nr. 203)
WA — Art der baulichen Nutzung (z. B. WA)

-  Gemeinbedarfsfläche „Tennisplatz“
-  Bachrenaturierung
-  Sondergebiet/Hotel
-  Grünfläche
-  Wichtige Fuß-
Radewegeverbindung
-  Planungsgebiet

Nachrichtliche Übernahme und Hinweise:

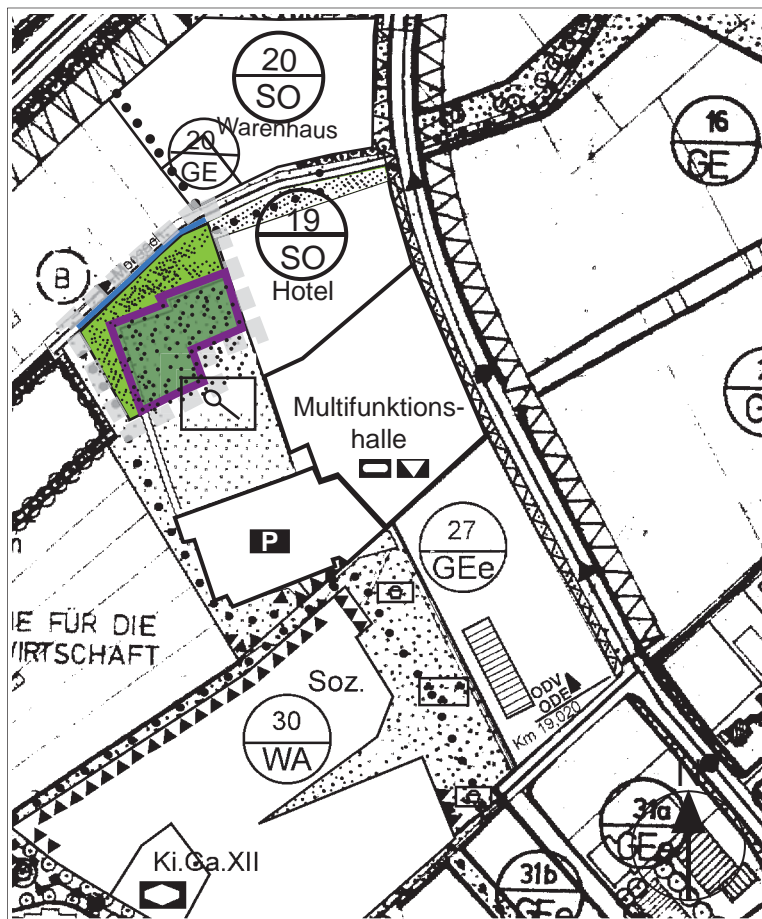
-  **Begrenzung der Ortsdurchfahrt**
E=Erschließungsbereich
V=Verknüpfungsbereich
-  Bauverbotszone 5 und 20 m
-  Wichtige überörtliche Straße vorh.
-  Wichtige örtliche Straße vorh.

Maßstab 1 : 5 000



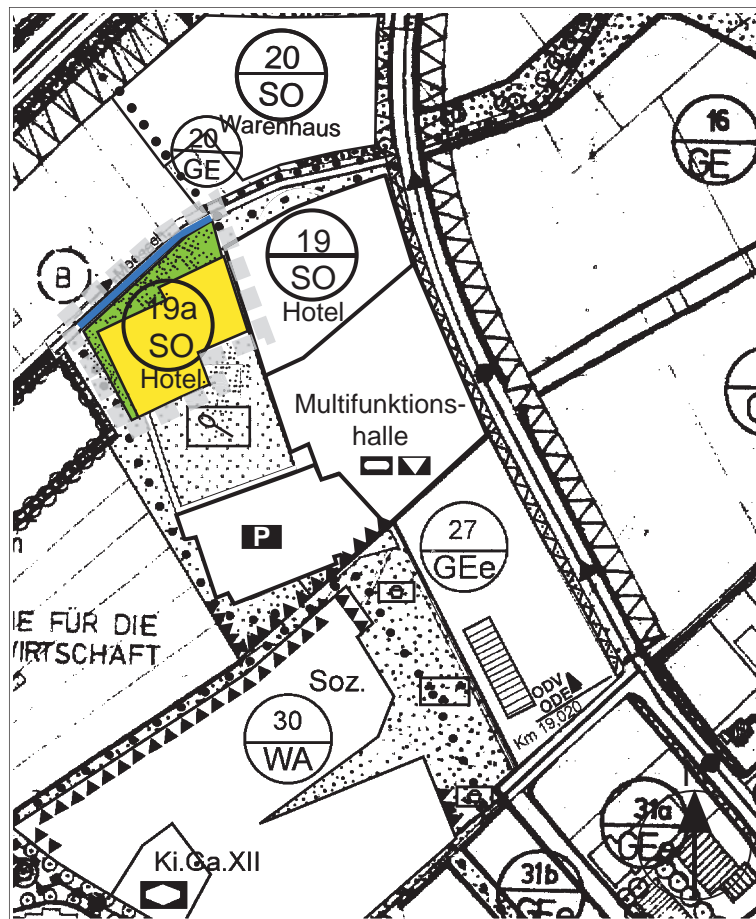
Planfertiger : Stadt Unterschleißheim
GB Planen, Bauen, Umwelt
AKZ: 610-16/42, AI/We
Unterschleißheim, den 26.11.2015

Bestand



Plangrundlage: Flächennutzungsplan der Gemeinde Unterschleißheim
-4. Änderung des Flächennutzungsplanes 01.07.1996
-22. Änderung des Flächennutzungsplanes für den Bereich des
Bebauungsplanes "BallhausForum, Hotel- und Tennisanlage an der
Landshuter Straße" - 07.08.2003

Änderung



Plangrundlage: Flächennutzungsplan der Gemeinde Unterschleißheim
-4. Änderung des Flächennutzungsplanes 01.07.1996
-22. Änderung des Flächennutzungsplanes für den Bereich des
Bebauungsplanes "BallhausForum, Hotel- und Tennisanlage an der
Landshuter Straße" - 07.08.2003