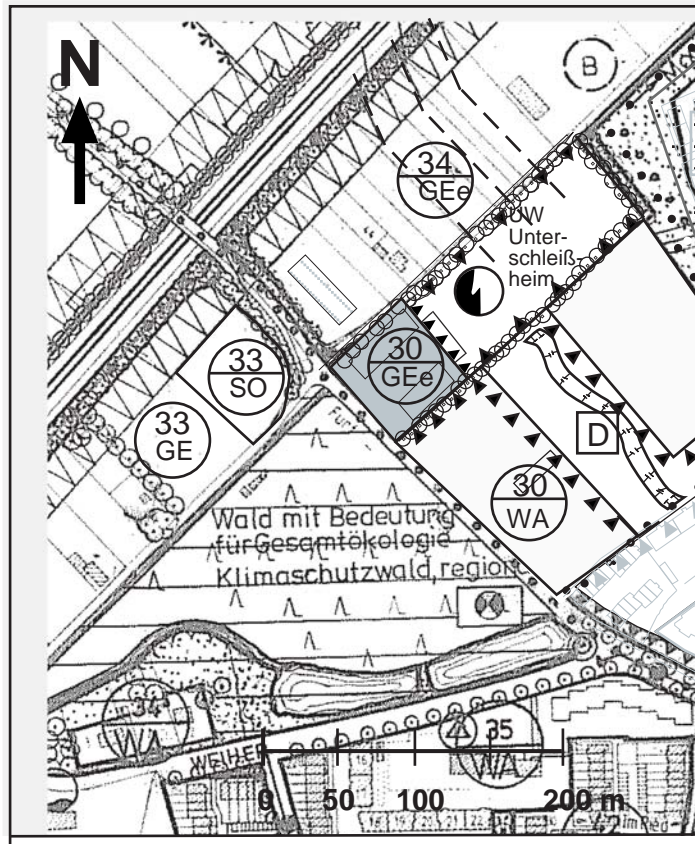





## Bestand



## Legende


-  — Baugebietsnummer (z. B. Nr. 203)
-  — Art der baulichen Nutzung (z. B. WA)


 Planungsbereich


 Gewerbegebiet

 Sondergebiet Rettungsdienste

## Nachrichtlich

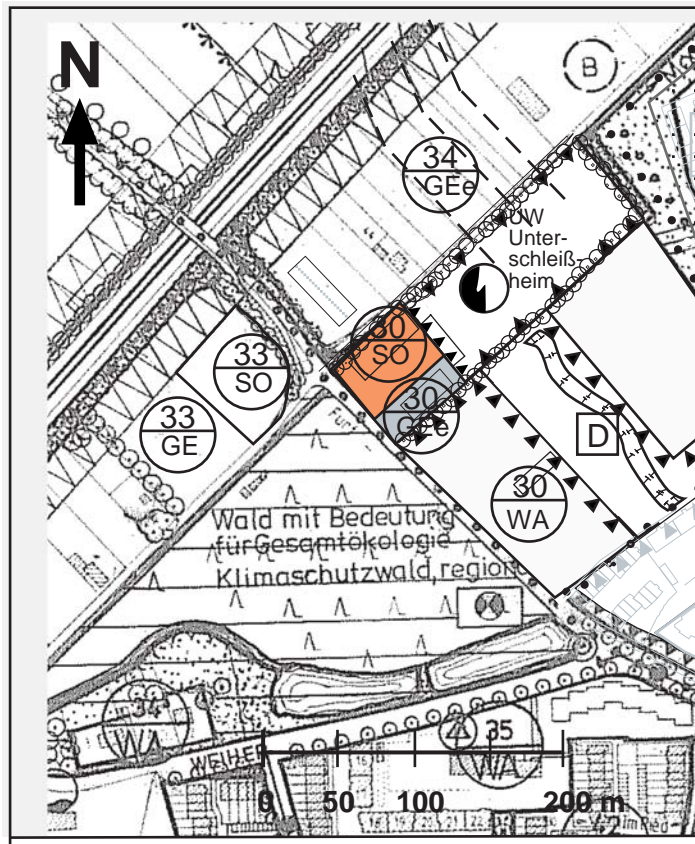
 Einzelanlagen, die dem Denkmalschutz unterliegen (Genehmigungspflicht, Art 7. BayDSchG)

 Immissionsschutzmaßnahme (Schall- und Lichtimmissionen)

 Wichtige Fuß- und Radwegeverbindung

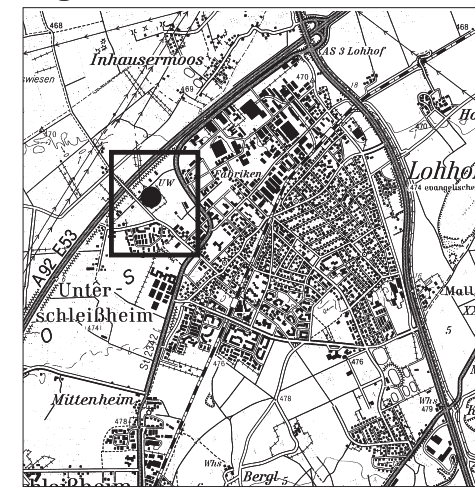
 Umspannwerk

## Änderung



45. Änderung des Flächennutzungsplanes für den Bereich des Bebauungsplanes Nr. 152 „Sondergebiet Furtweg Nord“

## Lageübersicht



 Lage des Planungsbereiches

Planfertiger : Stadt Unterschleißheim  
GB Planen, Bauen, Umwelt  
AZ: 610-16-45/Al  
Unterschleißheim, den 02.02.2017

Plangrundlage FNPUnterschleißheim

Zuletzt geändert: 25. Änderung Teil II und IV  
„Wohn- und Gewerbegebiet nordöstlich des Furtweges“