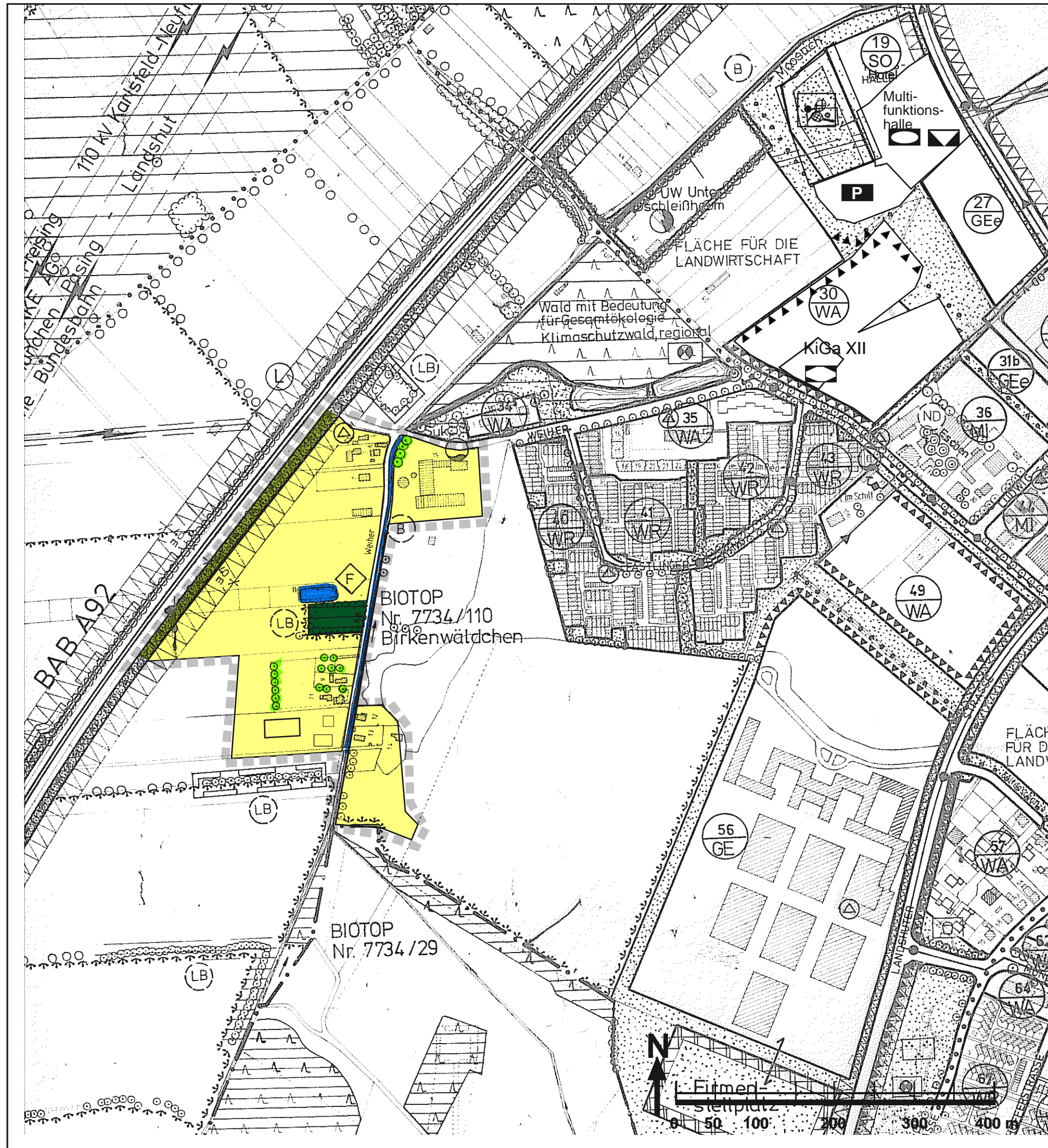
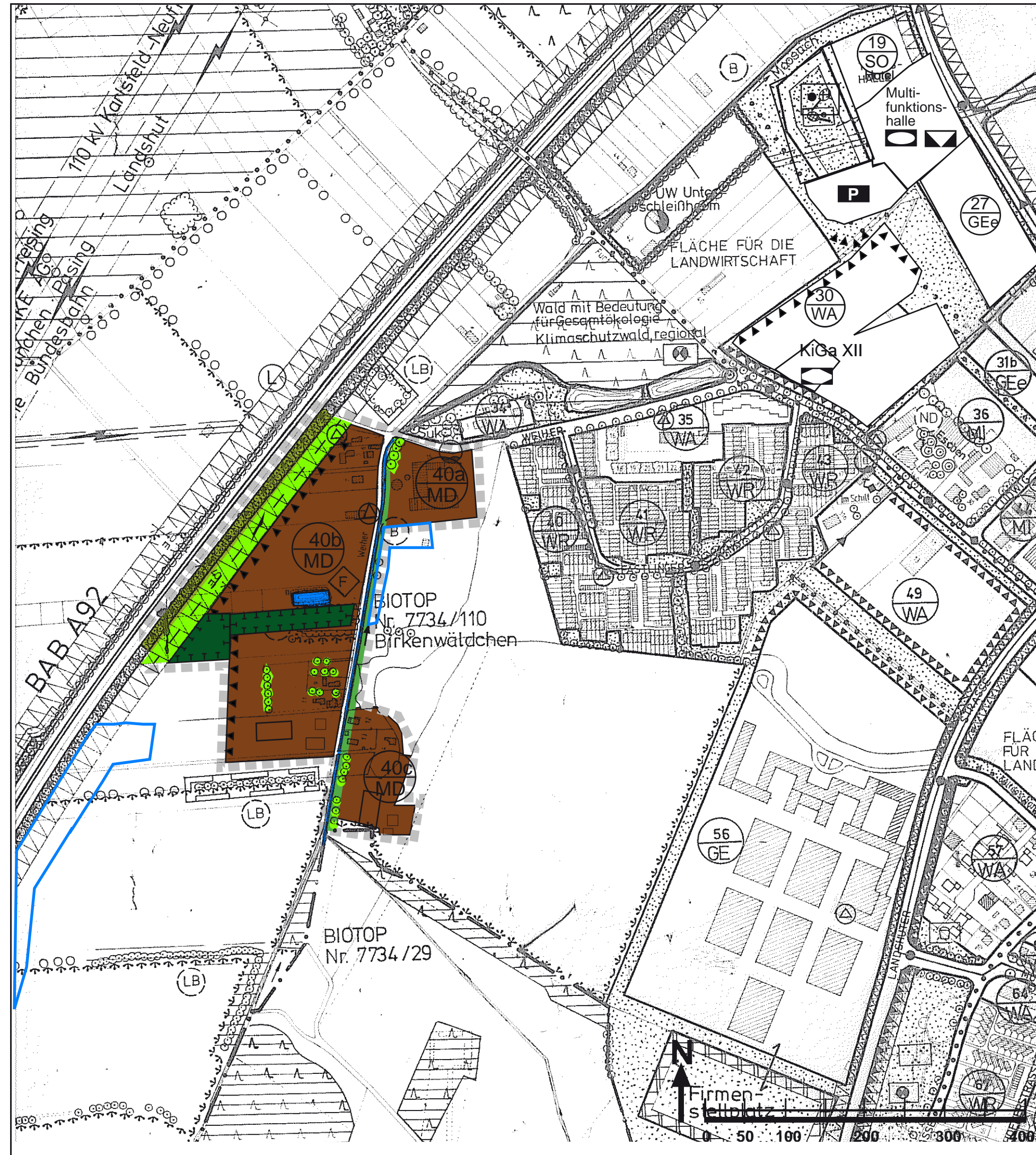


Bestand



Änderung



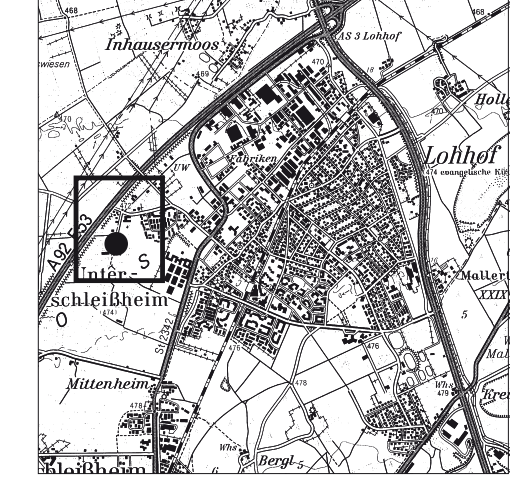
Legende

- Baugebtsnummer (z. B. Nr. 203)
- Art der baulichen Nutzung (z. B. WA)
- Planungsbereich
- Landwirtschaftsfläche
- Dorfgebiet
- Grünfläche/ Ausgleichsfläche 1a BauGB
- Bachrenaturierung gepl.
- Landschaftsbestandteil gepl.
- Biotop-Kartierung LRA München / Biotopersatz / § 1a BauGB Ausgleichsfläche
- Bäume im Bestand
- Immissionsschutzmaßnahme (Schall- und Lichtimmissionen)
- Feuchfläche
- Feuchfläche/ Gewässer
- Mögliches Überschwemmungsgebiet (HQ100)
- Gewässer III. Ordnung (Moosach)
- Grünfläche/Uferschutz
- Wichtige überörtliche Straße vorh.
- Wichtige örtliche Straße vorh.
- Straßenbegleitgrün
- Wichtige Fuß- und Radwegeverbindung
- Bauverbotszone Autobahn 40 m
- Umspannstation
- Wasser
- 20-kV-Kabelleitung



25. Änderung, Teil I des Flächennutzungsplanes für den Bereich "Dorfgebiet Am Weier"

Lageübersicht



● Lage des Planungsbereiches

Planfertiger : Stadt Unterschleißheim  
 GB Planen, Bauen, Umwelt  
 AKZ: 610-16/25 ,Teil I, AI  
 Unterschleißheim, den 05.11.2007  
 15.09.2008  
 20.07.2009  
 22.02.2010  
 07.06.2010  
 13.09.2010  
 12.09.2011

Plangrundlage FNP Unterschleißheim  
 Zuletzt geändert 22. Änderung  
 Rechtswirksam seit dem 18.07.2006