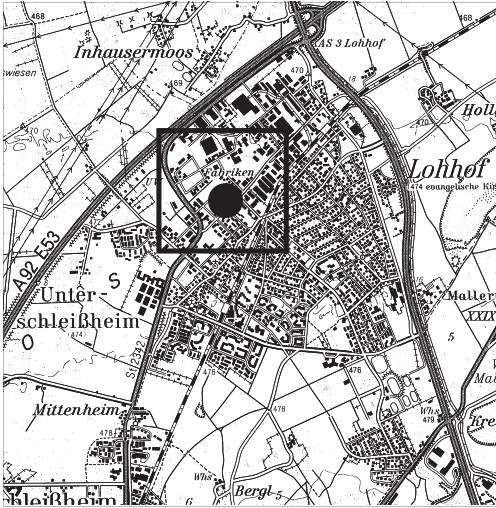


Flächennutzungsplan  
43. Änderung des Flächennutzungsplanes für den  
Bereich des Bebauungsplanes Nr. 90 d  
"Sondergebiet Einzelhandel - Fl. Nr. 92,  
Carl-von-Linde-Straße / Keplerstraße"

### Lageübersicht



 Lage des Planungsbereiches



Planungsgebiet

### Legende



Baugebietsnummer (z. B. Nr. 203)



Art der baulichen Nutzung (z. B. WA)



Sondergebiet/Einzelhandel



Bäume vorh.



Bäume gepl.



Wichtige örtliche Straße vorh.

Maßstab 1 : 5 000



0 50 100 200 300 400 m

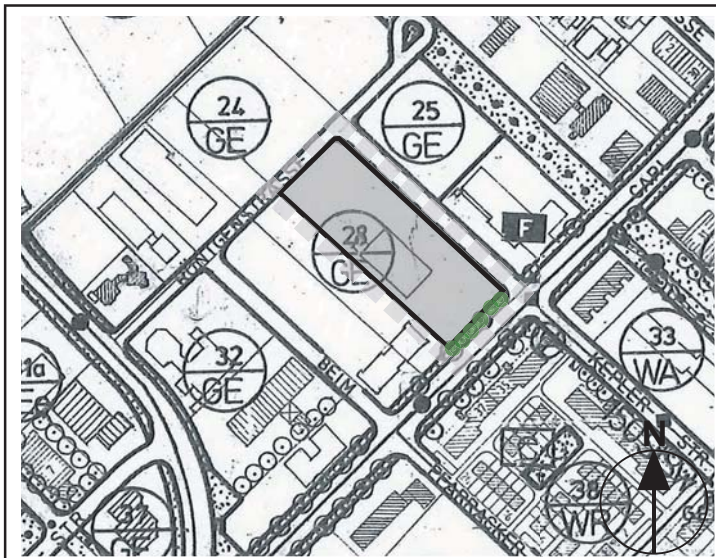
Planfertiger : Stadt Unterschleißheim

GB Plänen, Bauen, Umwelt

AKZ: 610-16/43, AI/We

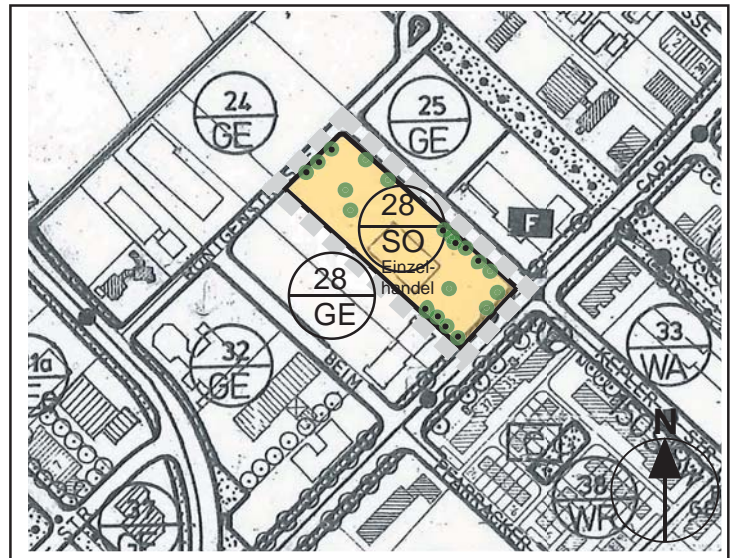
Unterschleißheim, den 23.06.2016

### Bestand



Plangrundlage: Flächennutzungsplan der Gemeinde Unterschleißheim  
in der Fassung vom 03.06.1991

### Änderung



Plangrundlage: Flächennutzungsplan der Gemeinde Unterschleißheim  
in der Fassung vom 03.06.1991