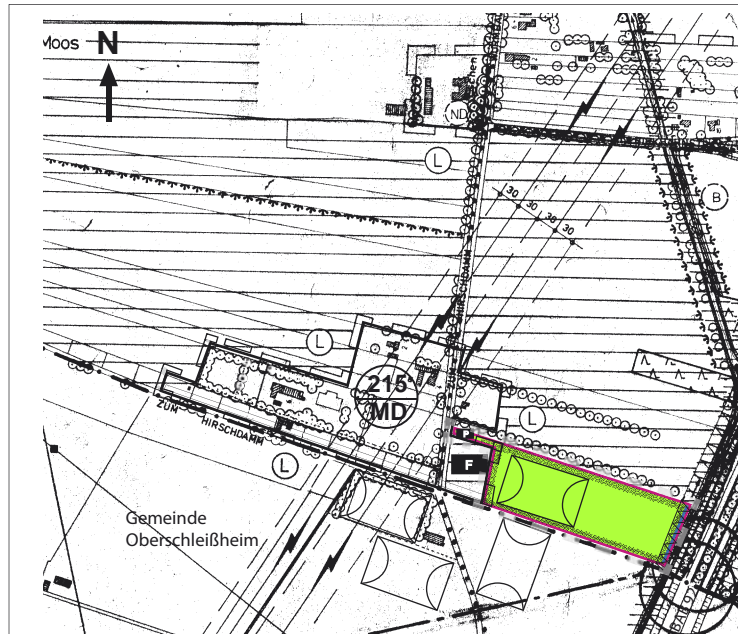
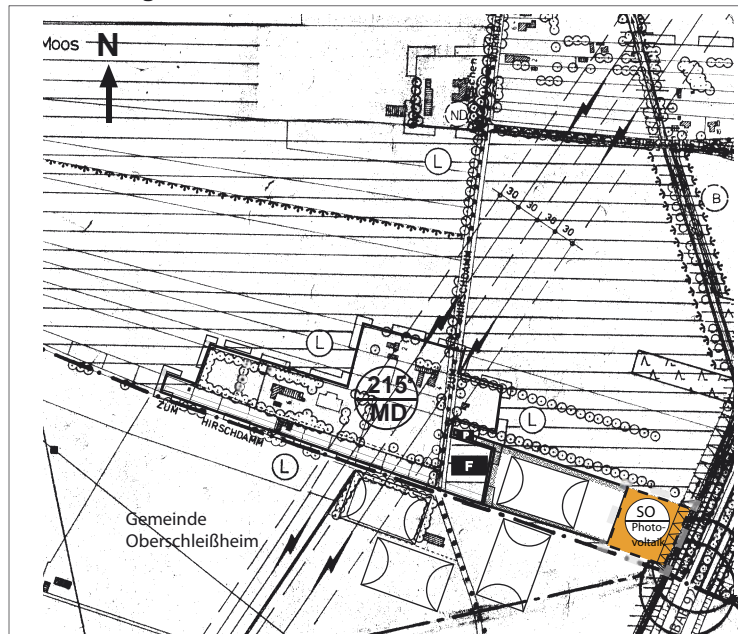


Bestand

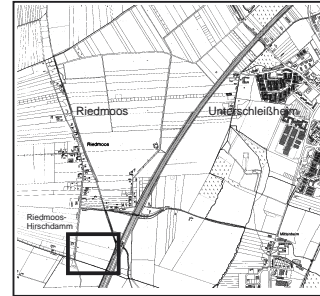


Änderung



41. Änderung des Flächennutzungsplanes " Photovoltaikanlage westlich der BAB 92 und östlich der Sportfläche Vereinsheim Riedmoos"

Lageübersicht



Legende:

-  Umgriff der Änderung
-  Gemeinbedarf Sportplatz
-  SO Photovoltaik
-  Ruhender Verkehr
-  Oberirdisches Gewässer
-  Anbauverbotszone Autobahn 40 m
-  Feuerwehr
-  Überörtliche Verkehrsstraßen vorh.
-  Wichtige örtliche Straße vorh.
-  Wichtige Fuß- und Radwegeverbindung
-  Landschaftsschutzgebiet festgesetzt
-  Gemeindegrenze
-  Ausgleichsfläche gem. § 1 a BauGB Fl.-St. Nr. 1059



Planfertiger : Stadt Unterschleißheim
GB 50 Planen, Bauen, Umwelt, SG 53

AZ: 610-16/41/Al/Ob/We
Unterschleißheim, den 23.03.2015

Maßstab 1 : 5 000



Plangrundlage: 34. Änderung des Flächennutzungsplanes für den Bereich „Sportfläche Riedmoos“.
Rechtswirksam seit dem 19.04.2012.