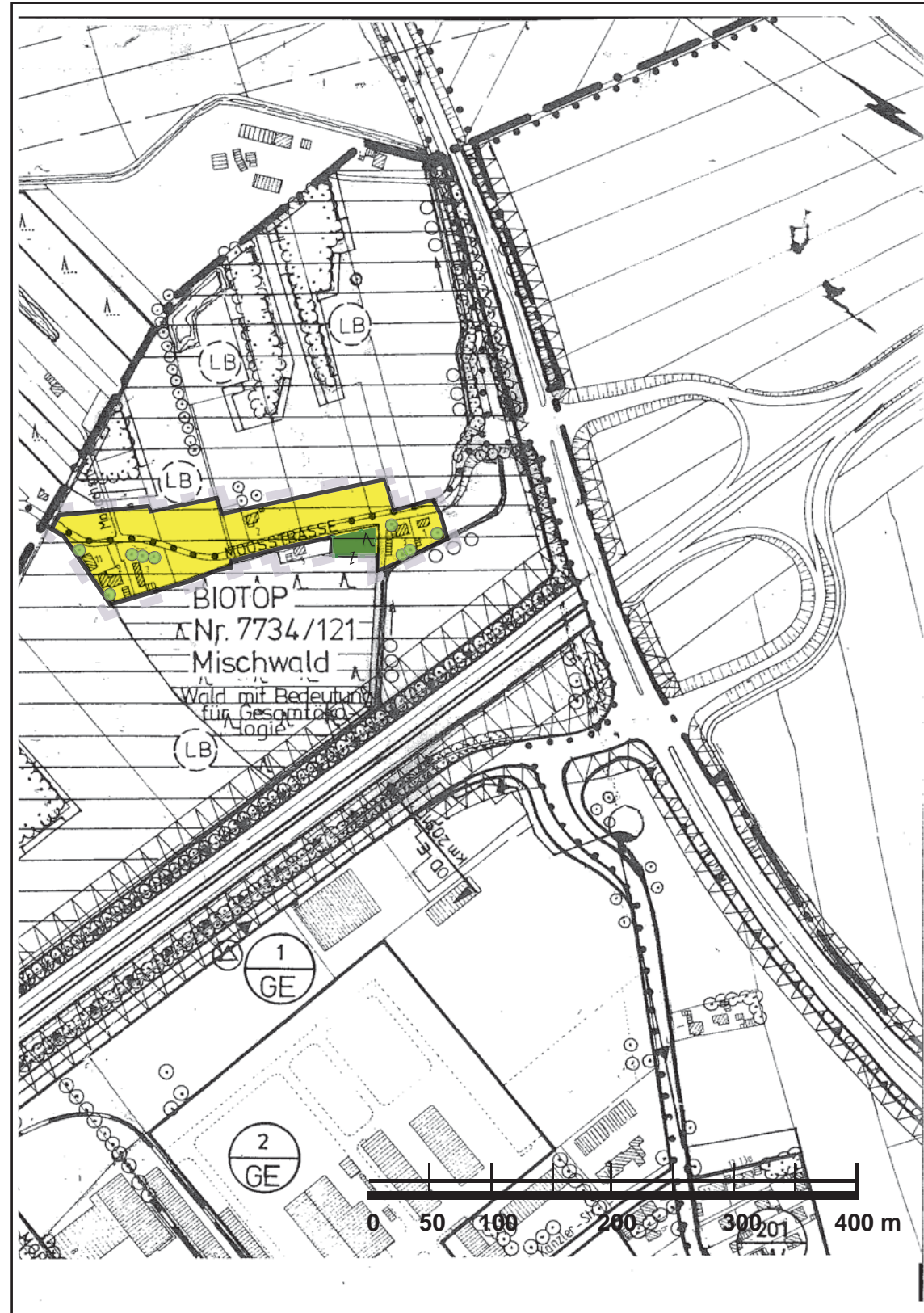
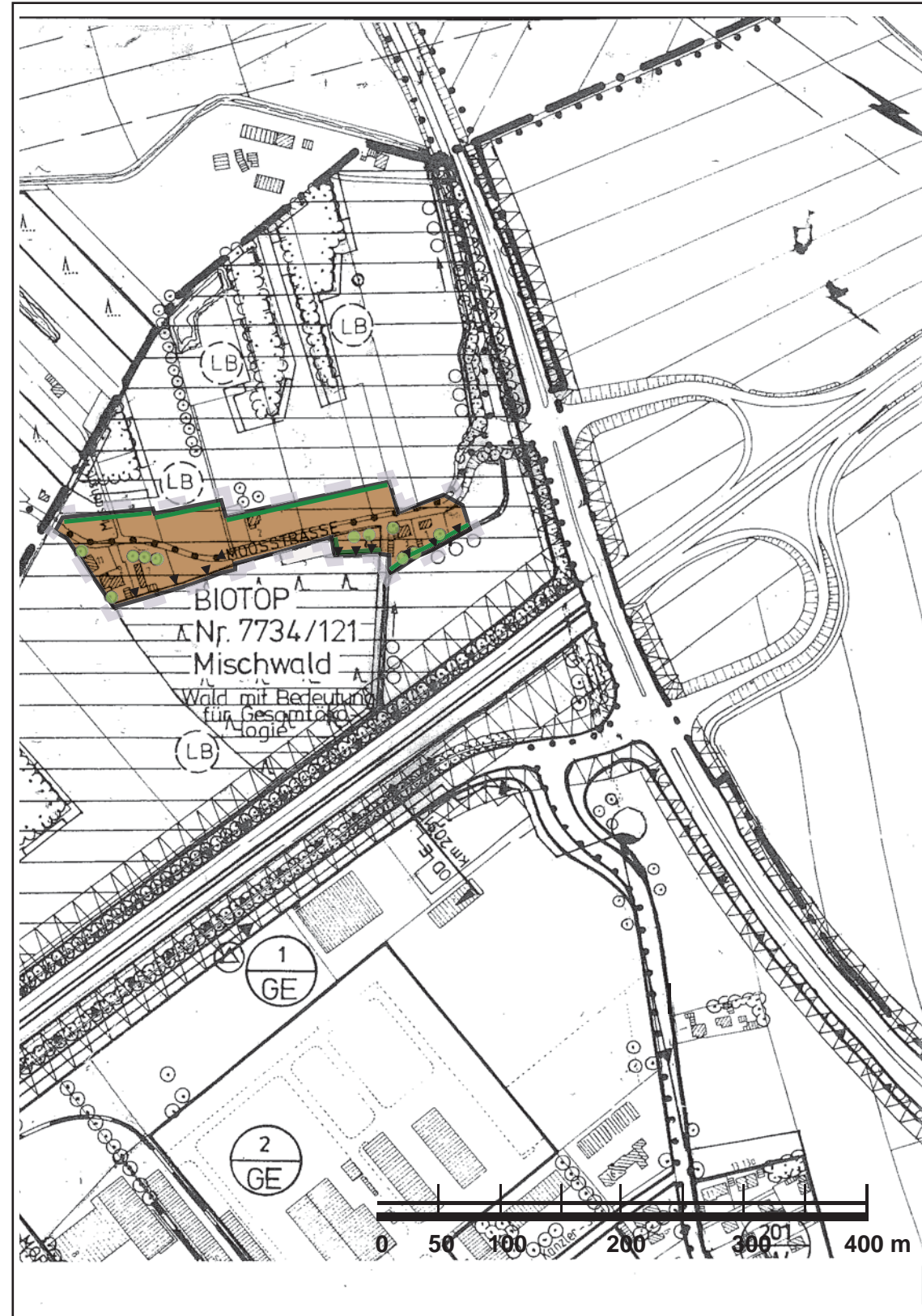


Bestand



Änderung



33. Änderung, des Flächennutzungsplanes für den Bereich des Bebauungsplanes Nr. 125 "Inhauser Moos"














● Lage des Planungsbereiches

Planfertiger : Stadt Unterschleißheim  
 GB Planen, Bauen, Umwelt  
 AKZ: 610-16/33 Al Ob  
 Unterschleißheim, den 11.07.2011  
 12.12.2011

Plangrundlage FNP Unterschleißheim  
 Rechtswirksam seit dem 18.02.1993

Legende

-  Baugebietsnummer (z. B. Nr. 203)
-  Art der baulichen Nutzung (z. B. MD)
-  Planungsbereich
-  Flächen für die Landwirtschaft
-  Dorfgebiet
-  Landschaftsbestandteil Art. 12 Bay. NatSchG
-  Bäume bestand
-  Immissionsschutzmaßnahme (Schall- und Lichtimmissionen)
-  Wichtige überörtliche Straße vorh.
-  Wichtige örtliche Straße vorh.
-  Wichtige Fuß- und Radwegeverbindung



Ausgleichsfläche gem. § 1 a BauGB  
 Fl.-St. Nr. 1059

