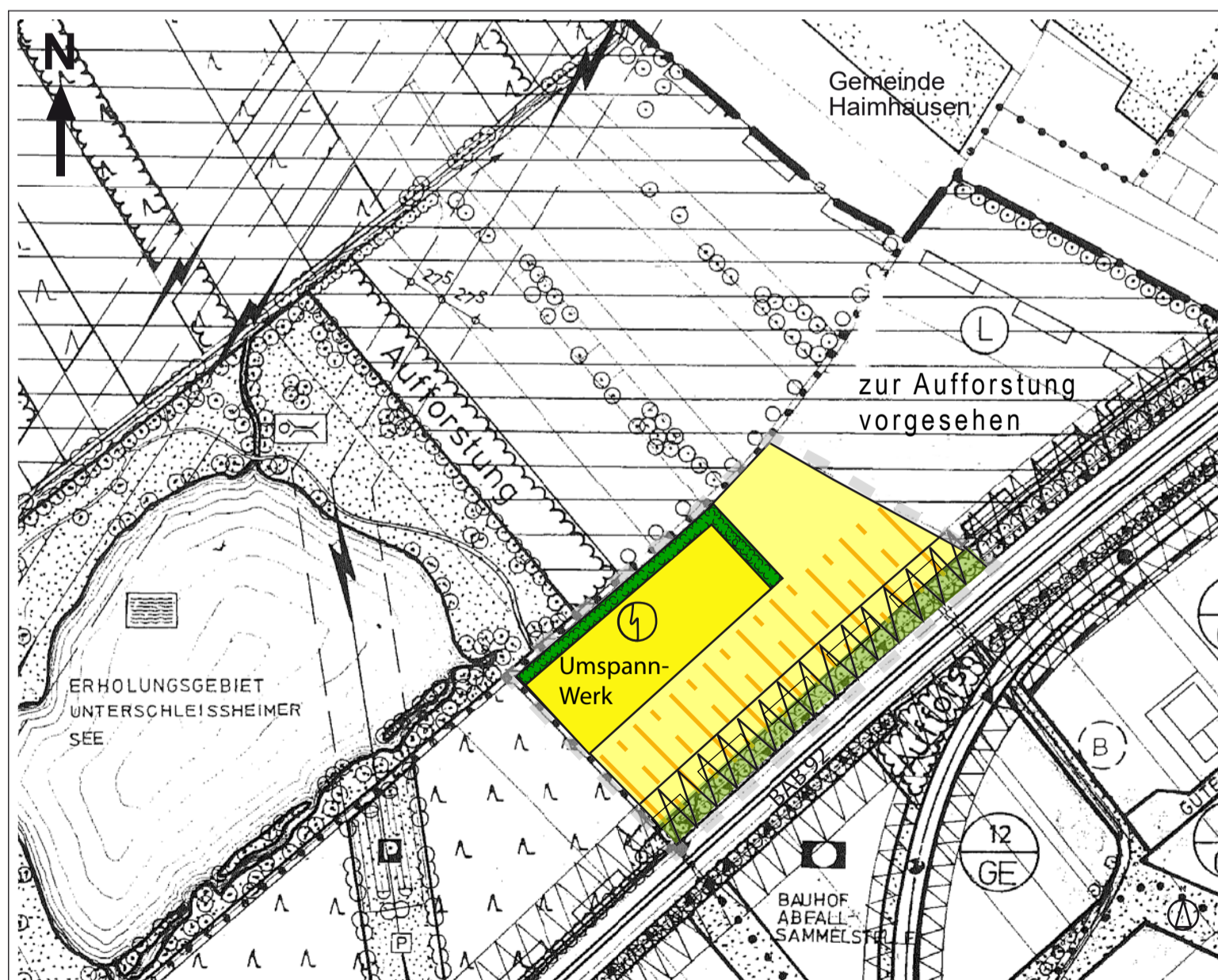


Bestand



Plangrundlage: Flächennutzungsplan der Gemeinde Unterschleißheim in der Fassung v. 03.06.1991
Rechtswirksam seit dem 18.03.1993.

Änderung

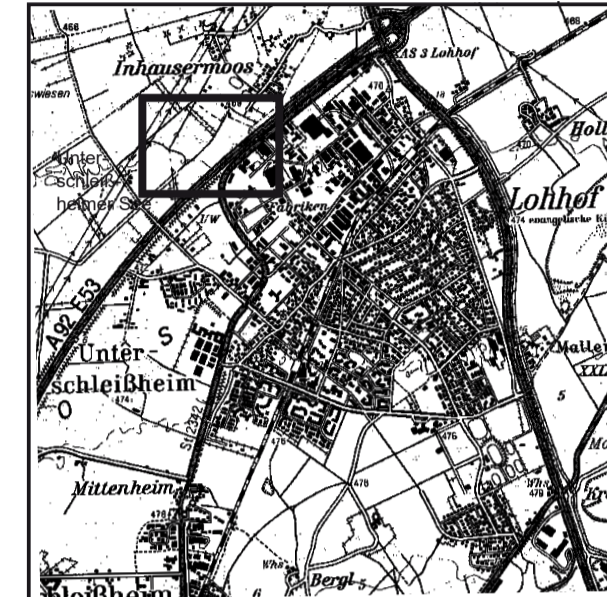


Plangrundlage: Flächennutzungsplan der Gemeinde Unterschleißheim in der Fassung v. 03.06.1991
Rechtswirksam seit dem 18.03.1993.



47. Änderung des Flächennutzungsplanes "Neuer Standort Umspannstation nördlich der Autobahn 92"

Lageübersicht






Legende:






Darstellungen:

-  Umgriff der Änderung
-  Umspannwerk
-  Fläche für die Landwirtschaft
-  Straßenbegleitgrün gem. Art 2, Nr. 3 FStr.G
-  Eingrünung: Kleingehölz, Hecke

Hinweise:

-  Fläche für Aufforstung mit besonderer ökologischer und gestalterischer Funktion
-  Potenzialfläche Photovoltaik
-  Wichtige Fuß- und Radwegeverbindung

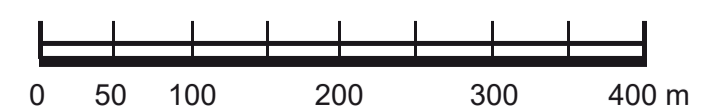
Nachrichtliche Übernahme:

-  Straßenbegleitgrün
-  Anbauverbotszone Bundesautobahn 40 m
-  Überörtliche Verkehrsstraßen vorh. BAB 92
-  Landschaftschutzgebiet „Dachauer Moos“ in den Gemeinden Oberschleißheim und Unterschleißheim
-  Gemeindegrenze

Planfertiger : Stadt Unterschleißheim
GB 50 Planen, Bauen, Umwelt , SG 53

AKZ: 610-16/35 AI/SB
Unterschleißheim, den 17.09.2018
12.11.2018
22.03.2021

Maßstab 1 : 5 000



Plangrundlage: FNP Unterschleißheim
Rechtswirksam seit dem 23.02.1993.